

DÉPARTEMENT

Haute-Vienne

COMMUNE

Nedde

REGISTRE D'ENQUÊTE PUBLIQUE


Le présent registre, contenant 16 pages, a été coté et paraphé
par nous, M René BROWEAU

commencé le 16 octobre 2017

pour une durée de 33 jours

A Nedde, le 16/10/17

Signature



Modèle 542130 - 12/09



87500 Saint-Yrieix


16/10/17

P. MOURIÉRAS (SARL MOURIÉRAS)

le moulin de LACOUR 87 120 NEDDE

Demande que soit agrandie la zone
constructible sur la parcelle N° 22
section O.D.

En prévision d'une extension du dépôt
dans un souci de développement économique.




16/10/17

Jacques JOUVIE

Le Bourg. 87120 Nedde

(20 Avenue MANOUBRIER 23000 GUÉRET)

Demande d'agrandissement de la zone constructible
en arrière de la parcelle 32 section A.B. d'environ 50 x 15 m




25/10/17

Vergne Didier,

Mazaud Bourbon. 87120 NEDDE

Demande d'intégration des parcelles ou
reconstitue ma maison et habitation, dans la
zone urbanisée - - 1026. et 1023.



25/10/2017

De Stesche David, Guillaume


Le Bourg 87120 Nedde.

Domicile N°53 Quatrième
Avenue 93290
Tremblay-en-France

Suite à la consultation des plans de Cadastre - Nous émettons une réserve sur la découpe des lots 296 et 297. En effet la zone non-constructible scellerait en deux le terrain de manière horizontale (sens de la largeur, parallèle à la route), rendant le terrain constructible uniquement sur la partie haute correspondant à une parcelle. La partie basse se retrouve alors non-constructible, or cette parcelle est délimitée par une pente.

Nous demandons, si la possibilité se présente de faire descendre la limite non-constructible des parcelles 296-297 au niveau de la limite cadastrale préexistante située au bas des parcelles précitées.

Voici annexé (feuille)



25/10/2017 Le Bourg Nedde

Alain Albrat

Domicile 2860 Av des golfes, La Observedu golf 83320 St Raphael
Nous demandons que soit supprimée la limite 146 et 145 ainsi que 143 et 144 dans le sens figurant sur le cadastre et d'inclure les lots 144-145, 146-143 dans 1 seule et même zone constructible



Voici document annexé

26/10/2017 Le Nos Faucher 87120 NEDDE

PAPION Francois

Est-ce bien crédible de réaliser une étude P.O.S. sur des plans qui sont inexactes.

Ex: Section E parcelle 450, il existe une habitation qui n'est pas sur le plan.

Cordialement

Autre exemple parcelle 414, différence de Terrain

2/11/2017 Lauzat 87120 NEDDE

Idellette PLAZANET

Nous avons obtenu un permis de construire pour une maison individuelle sur les parcelles cadastrales D979 et D696. Je demande à ce que ces parcelles soient incluses dans la zone urbanisée. Merci. Cordialement.

04-11-2017 Le Bourg. 87120 Nedde

Nicole et Alain DORTIAT

actuellement la parcelle n° 221, n'étant pas zone constructible, nous souhaiterions qu'une partie de cette parcelle soit constructible, en vue d'une possibilité de construction pour notre fils.

Mer ci.

le 4. 11. 2017. LAEOUR CHRISTIAN

Je souhaite que la parcelle n° 790. Section B, soit incluse dans la zone constructible.

Compte tenu de son accès possible dans sa partie basse par un droit de passage, dans le virage qui la situe à 15m de la route par tout accès.

CH. LAEOUR.

Le 04.11.17, à Caveyrolas je suis propriétaire de la parcelle 1049, qui a perdu le caractère de terrain constructible, pourquoi? Je demande à ce que ce terrain redevienne constructible, sinon j'ai acheter un terrain en vain. Si vous ne voulez pas développer votre commune, alors il aurait fallu en parler avec l'ex maire de medde Jean Louis Bataille. Vous souhaitez resté une petite commune et expulser les personnes désirant habité dans la région.

M. ALVES Arnaldo

Arnaldo Alves

4.11.2017 Bertrand Robert Lavaud
 255 et 252 constructible pourquoi les parcelles 253 et 254 non sont pas constructible?
 138 et 258 Bertrand

Parcelles ⁹⁴⁸ 949 950 951 952 953 954 955 956
 Lauzat

Ces 9 parcelles représentent 1,5 ha. Elles proviennent d'un lotissement sur lequel ont été construites 2 maisons 946 947.

Cet ancien lotissement est desservi par le tout à l'égoût qui aboutit à 1 station d'épuration, il est traversé par 1 ligne moyenne tension. Le réseau d'eau de la commune est à proximité.

Nous souhaitons que ces parcelles soient constructibles.

Medde le 4 novembre 2017

Guy de Zotti // Zotti

4/11/2017 PLAZANET Jean Michel - Lauzat
 localisation à la Bachellerie section F
 n° cadastrel 328.

Demande d'extension de la zone constructible
 sur cette parcelle pour englober un bâtiment
 existant pouvant faire l'objet d'une extension
 liée à une activité professionnelle qui demanderait
 une surface ^{de construction} supérieure à la surface autorisée sur
 une zone non constructible.

4/11/2017 DESEUVRE Karine x MYERS Tim
 Parcelles 450 + 451 + 439.

Demande pour l'extension de la parcelle 439
 ainsi que pour la parcelle 450. Le projet
 sur la parcelle 450 serait la construction
 d'un abris pour tracteur + matériel. Pour la
 parcelle 439, l'idée est la construction d'abris bois
 et terrasse bois. Tout les aménagements prévus
 seraient en bois ce qui favorise leurs insertions
 sur le territoire sans le dénaturer.

6/11/2017 MARTIN Lena x SALERNO Teresa
 Section F parcelle 553

Cette parcelle est déjà construit un abri qui a fait l'objet d'une
 autorisation DPJ 5222 par arrêté du 25 novembre 2013.
 Je demande donc à ce que la parcelle soit en zone urbanisée.

7/11/2017 DALLoux Emmanuel Etudiants ^{gr 7}
Les N° parcelle C 613 et C 616 Demande de
Maitre en zone constructible Le par l'air
de ma maison une partie de la C 613
et la C 616 Pour construire un garage pour
les voiture ou autre

7/11/2017: Catherine ARRIS (Pour M. H. H. D.
ARRIS) demande que la parcelle de
Terrain n° 1134 soit classée en zone
constructible. Cette parcelle a été
recommandée déclassée, et elle est actuellement
en piche.

7/11/2017: Nathalie Fenille et Martine Pougheon
à Romageix

Nous demandons que les parcelles C 1043 et
C 1045 soient classées en zone urbanisée
parce que notre maison est située sur ces
parcelles. ~~Nous~~ Nous voulons avoir la possibilité
de construire un garage ou autre.

08/11/2017 M. DENIZOU g. Christophe à La Halleissinge.

Je demande que ma maison qui se situe sur
la parcelle C 746 soit en zone urbanisée soit
2000 m² autour de celle-ci.

Je demande également sur cette parcelle C 746
à côté de ma maison qu'il y est une zone de
2000 m² en plus pour la construction de mon
fils qui s'installera sur l'exploitation. Merci.

14/11/2017 lieu dit la "Bachelierie" section F
parcelle n° 510 propriété de M^S SUDRAN René

Déterminer une division parcellaire de la parcelle 510 constructible
pour permettre un habitat avec des clauses particulières de types
- maison ~~écologique~~ "écologique" ou à énergie passive - assainissement
individuel par lagunage -

Emplacement de l'abri de jardin actuel.

15/11/2017 lieu dit "La pierre" section F
parcelles n° 41 et 42 propriété de M² BESNIER
François. Demande de classification de ces 2
parcelles en zone urbanisée. Dans la mesure
où cela ne m'empêche pas de reconstruire le
bâtiment sur la parcelle F 40, qui a subi
des dégâts.

~~Perrin~~

16/11/2017 lieu dit "les Fargettes" NEDDE. Section B.
parcelle n° 270 propriété de M² Robert DEGABRIEL
NÉ le 30/01/1965 à NEDDE.
demande la classification de cette parcelle en zone
urbanisée.

17/11/17 GERARD AUDOUZE Claveyrolas 87120 Nedde
section C Claveyrolas n° 174, 175, 183 et 295 366, 189 -
et 367 demande la classification de ces parcelles
ou de certaines en zone urbanisée.

A Nedde le 17/11/17

Demande de M² DUNOST Christine de mettre
en parcelle constructible la parcelle C595 à côté de
la maison d'habitation "Chaléras" A Nedde le 17/11/17
Réguler la parcelle C593 aussi.

Demande de M LAQUAIS LE TAT
de mettre les parcelles Section D.
N° 160 (partagée en 2 !!) projet de construction
Abris de jardin. N° 132 idem N° 160.
N° 138 (projet de construction Abris)
et N° 148 (projet d'agrandissement local existant)
(propriétaires LAQUAIS Loïc - LAQUAIS Jérôme
et LAQUAIS Philippe.

Le délai d'enquête étant expiré

Je soussigné René GRONDEAU, déclare clos le présent registre.

A Nedde, le 17 Novembre 2017

Signature



LISTE DES PIÈCES ANNEXÉES AU REGISTRE

25/10/17 cartographie cadastrale de la demande de M. Vozgne (p.2)
 25/10/17 : " " " " " M. De Sterck (p.3)
 25/10/17 : " " " " " M. Albicel (p.3)
 26/10/17 : " " " " " M. Papien (p.4)
 01/11/17 : courrier de Mme Christine Noel
 04/11/17 : cartographie cadastrale de la demande de M. Bertrand (p.5)
 04/11/17 : courrier de M. Flovret
 04/11/17 : courrier de M. Gangeard
 06/11/17 : courrier complémentaire de M. Flovret
 07/11/17 : courrier de Mme Christine Noel
 08/11/17 : cartographie cadastrale de la demande de M. Deizov
 09/11/17 : courrier de ~~M. GFA~~ de Serrat Balhayer
 15/11/17 : courrier de M. Alexander
 16/11/17 : cartographie cadastrale de la demande de Mme Degabriel (p.8)
 16/11/17 : courrier de M. Alexander (id. au courrier)
 17/11/17 : Demande de Thobena Martin de ~~M. Teresa~~ Teresa Salerno
 17/11/17 : " de la maison de Nedde
 17/11/17 : " de M. Cleat Pichot et Lucie Rivere-Floore
 17/11/17 : " de M. Pero